










- LEGENDA**
-  Confine comunale
  -  Superficie urbanizzata al 2014
  -  Ambito di Trasformazione vigente al 2014 attuato
  -  Suolo non disponibile al 2014
  -  Superficie libera residua in AT vigenti al 2014
  -  Superficie agricola al 2014
  -  Ambito di Trasformazione con destinazione verde attrezzato e alberato al 2014
  -  Aree verdi con superficie maggiore di 2.500 mq esistenti al 2014



**PGT**

Comune di Trezzano Rosa  
Città Metropolitana di Milano

**Piano di Governo del Territorio**  
**VARIANTE GENERALE 2024**

Sindaco:  
Dott. Diego CATALDO

Segretario comunale:  
Adozione: Dott.ssa Nunzia Francesca TAVELLA  
Approvazione: Dott.ssa Miriam MARZO

Responsabile del procedimento:  
Adozione: Arch. Marcello TOMMASI  
Approvazione: Geom. Jean MORABITO  
Pubblicazione: Arch. Paolo CORTI

Adottato con DCC N. 01 del 10.04.2024  
Approvato con DCC N. 09 del 25.03.2025  
Pubblicato sul BURL N. SAC44 del 29.10.2025

PIANO DELLE REGOLE

**ELABORATO MODIFICATO A SEGUITO DEI  
PARERI E CONTRODEDUZIONI**

Elaborato: CARTA DEL CONSUMO DI SUOLO AL 2014

**PR 06**

Data: Novembre 2025  
Scala: 1:5.000