





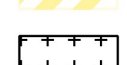









**LEGENDA**

-  Confine comunale
  -  Nuclei di antica formazione
  -  Corsi d'acqua di rilevanza paesistica
- Piano di Indirizzo Forestale - PIF**
-  Boschi trasformabili
  -  Boschi non trasformabili (per tipologia: quercu-carpineto)
- Vincoli alla scala locale**
-  Fascia di rispetto autostradale
  -  Fascia di rispetto cimiteriale
  -  Elettrdotto e rascia di rispetto (distanza di prima approssimazione)
  -  Metanodotto e relativa fascia di rispetto - 8m
  -  Fascia di rispetto della vasca volano - 20m
  -  Area sottoposta a vincolo ambientale (ordinanza comunale n.13 del 21/05/2008)
- Vincoli derivanti dallo studio idrogeologico**
-  Fascia di rispetto del reticolo idrografico (Cavo Ambrosina) - 10m
- Aree di salvaguardia delle captazioni ad uso idropotabile**
-  Zona di tutela assoluta
  -  Zona di rispetto

**PGT**



Comune di Trezzano Rosa  
Città Metropolitana di Milano

**Piano di Governo del Territorio**  
**VARIANTE GENERALE 2024**

Sindaco:  
Dott. Diego CATALDO

Segretario comunale:  
Adozione: Dott.ssa Nunzia Francesca TAVELLA  
Approvazione: Dott.ssa Miriam MARZO

Responsabile del procedimento:  
Adozione: Arch. Marcello TOMMASI  
Approvazione: Geom. Jean MORABITO

Adottato con DCC N. 01 del 10.04.2024  
Approvato con DCC N. 09 del 25.03.2025  
Pubblicato sul BURL N. del

PIANO DELLE REGOLE

**ELABORATO MODIFICATO A SEGUITO DEI  
PARERI E CONTRODEDUZIONI**

Elaborato: VINCOLI E LIMITAZIONI

**PR 03**

Data: Novembre 2025  
Scala: 1:5.000