










**LEGENDA**

-  Confine comunale
-  Perimetro del Tessuto Urbano Consolidato



**Ambito del Tessuto Urbano Consolidato residenziale**

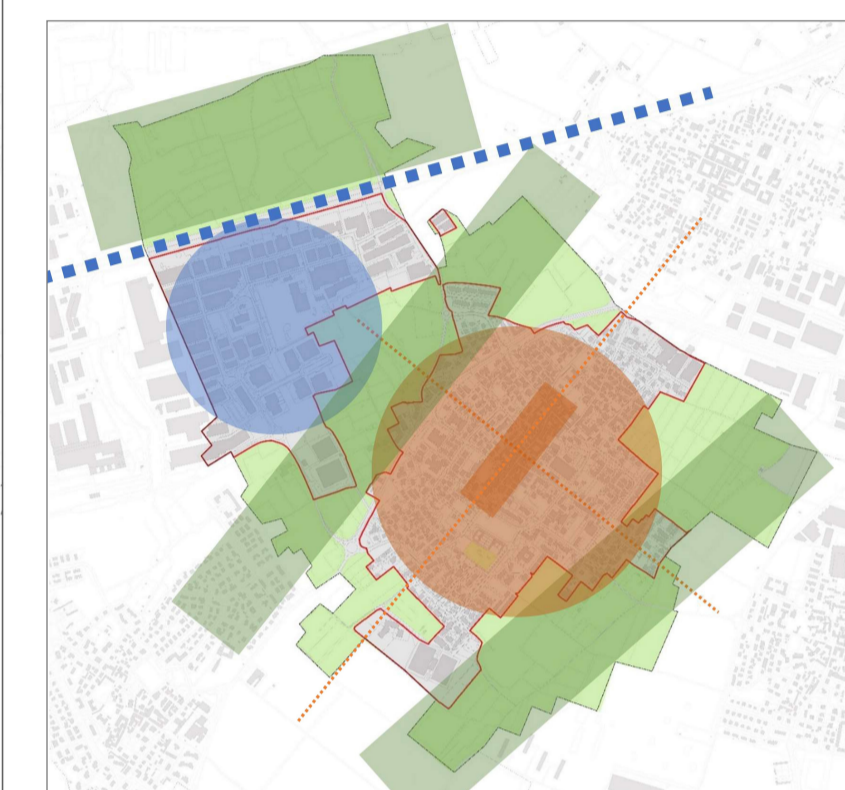
-  Rigenerazione urbana del tessuto consolidato con particolare attenzione al 'centro storico'
-  Riconferma di due Ambiti di Trasformazione ripermetrati per il contenimento del consumo di suolo
-  Previsione di Ambiti Residenziali con progetto unitario (ex Piani Attuativi non avvati)
-  Rafforzamento del sistema di reti e itinerari ciclabili

**Ambito del Tessuto Urbano Consolidato artigianale-produttivo**

-  Semplificazione dell'apparato normativo del PGT, con particolare attenzione all'impresa

**Ambito agricolo naturale**

-  Rafforzamento delle reti ecologiche a scala vasta e delle componenti ambientali
-  Rafforzamento delle reti ecologiche a scala locale



Comune di Trezzano Rosa  
Città Metropolitana di Milano

**Piano di Governo del Territorio**  
**VARIANTE GENERALE 2024**

Sindaco:  
Dott. Diego CATALDO

Segretario comunale:  
Adozione: Dott.ssa Nunzia Francesca TAVELLA  
Approvazione: Dott.ssa Miriam MARZO

Responsabile del procedimento:  
Adozione: Arch. Marcello TOMMASI  
Approvazione: Geom. Jean MORABITO  
Pubblicazione: Arch. Paolo CORTI

**Adottato con DCC N. 01 del 10.04.2024**  
**Approvato con DCC N. 09 del 25.03.2025**  
**Pubblicato sul BURL N. SAC44 del 29.10.2025**

DOCUMENTO DI PIANO

Elaborato: STRATEGIE DI PIANO

**DP 04**

Data: Novembre 2025