







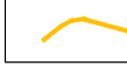
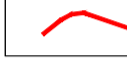

LEGENDA


-  Limiti amministrativi
-  curve di livello (m s.l.m.)

Unità litologiche

-  Fluvioglaciale - Fluviale - Lacustre MINDEL
Ghiaie e limi con argille fortemente ferrettizzate
-  Fluvioglaciale - Fluviale WURMIANO
Ghiaie e sabbie (Pleistocene Inferiore)

Elementi geomorfologici

-  Gradino morfologico naturale
-  Gradino morfologico artificiale
-  Rialzi morfologici
-  Depressioni morfologiche
-  Aree soggette a fenomeni di riscellamento superficiale in occasione di considerevoli eventi meteorici



Comune di Trezzano Rosa
Città Metropolitana di Milano

COMPONENTE GEOLOGICA, IDROGEOLOGICA E SISMICA DEL PIANO DI GOVERNO DEL TERRITORIO

Criteria ed indirizzi per la definizione della componente geologica, idrogeologica e sismica del piano di governo del territorio, in attuazione dell'art. 57 della L.R. 11 marzo 2005, N° 12 e della D.G.R. n° 8/7374 del 28 maggio 2008

Tavola 1

Carta geologica e geomorfologica

Consegna: Marzo 2024

Scala 1:5.000

Professionista incaricato:
Dott. Carlo Daniele Leoni
geologo

DP-geo
1

Collaboratori:
Geol. Simone Origgi



Via Concesa 3
20069 Vaprio d'Adda (MI)
tel.: 0295763037
e-mail: info@geoarbor.it
Sito web: www.geoarbor.it